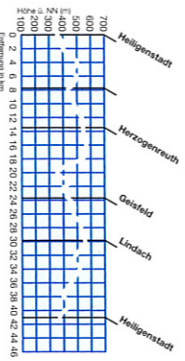


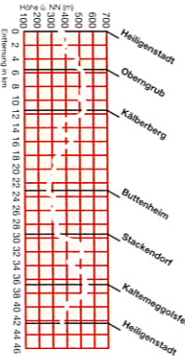
Routenübersicht

Alle Touren sind für sportlich ambitionierte Mountainbiker konzipiert, bei denen nicht allein der konditionelle Aspekt dominiert. Im Routenverlauf sind vereinzelt fahrtechnisch anspruchsvollere Teilstrecken integriert. Einsteigs- und Verbindungsrouen verknüpfen das Routennetz untereinander und mit der Stadt Bamberg sowie den Bahnhöfen im Regnitztal.

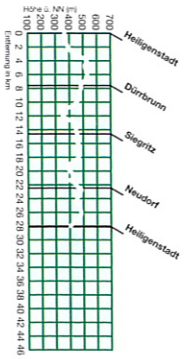
Route 1: Geisberg
46,9 km | 883 hm



Route 2: Altenberg – Kälberberg
48,5 km | 991 hm



Route 3: Matzenstein
33,0 km | 559 hm



Wichtige Hinweise: Kontrollieren Sie zunächst Ihr Bike auf Funktionstüchtigkeit! Fahren Sie nur auf ausgewiesenen Wegen, vorausschauend und defensiv! Tragen Sie immer einen Helm! Das Befahren der Strecken erfolgt auf eigene Gefahr!